

Praktiske oplysninger

Du er gæst på lodsejerens private ejendom, og sporet er åbnet for færdsel til fods. Sporet kan delvis være trampestier, og derfor kan årstiden og planternes vækst påvirke passagen.

Sporet er støttet af Nordeafonden og Miljøministeriet. I samarbejde med Danmarks Naturfredningsforening, Dansk Skovforening, Friluftsrådet, Kommunernes Landsforening, Landdistrikternes Fællesråd og Danmarks Jægerforbund.



NORDEA
FONDEN



Miljø- og
Fødevareministeriet
Miljøstyrelsen

SPOR Sindrup Vejle

Fire helt særlige gåture

SPOR tager dig steder hen, der ellers ikke er tilgængelige for offentligheden. Private lodsejere har lagt jord til spor, så du får adgang til unikke og ellers skjulte udsigter, oplevelser og indtryk. Prøv fx nogle af disse:

Møborg Bakkeø — Møborg ca. 15 km syd for Lemvig, går gennem spændende morænelandskab, og forbi flotte udsigtspunkter. Sporene begynder ved Bauehøjvej. Mulighed for 3 ruter på henholdsvis 3,5 km, 4 km og 4 km.

Høgsgård og Hundskær — Natursti ved Nr. Nissum, 8 km. øst for Lemvig. På ca. 2,5 km. En flot rundtur fra udsigtspunkt over Limfjorden, og ned til kysten.

Næstrup Skov og Sperring Sø — Natursti ved Sjørring, 8 km. vest for Thisted, med fire stier på hver 2 km. Mulighed for at opleve både skov og vådområder.

Vandborg Ådal — Natursti ved Ferring Sø, 9 km. vest for Lemvig, med to stier på 2,7 km og 3,5 km. Mulighed for at opleve Ferring sø og Ådalen Vandborg.

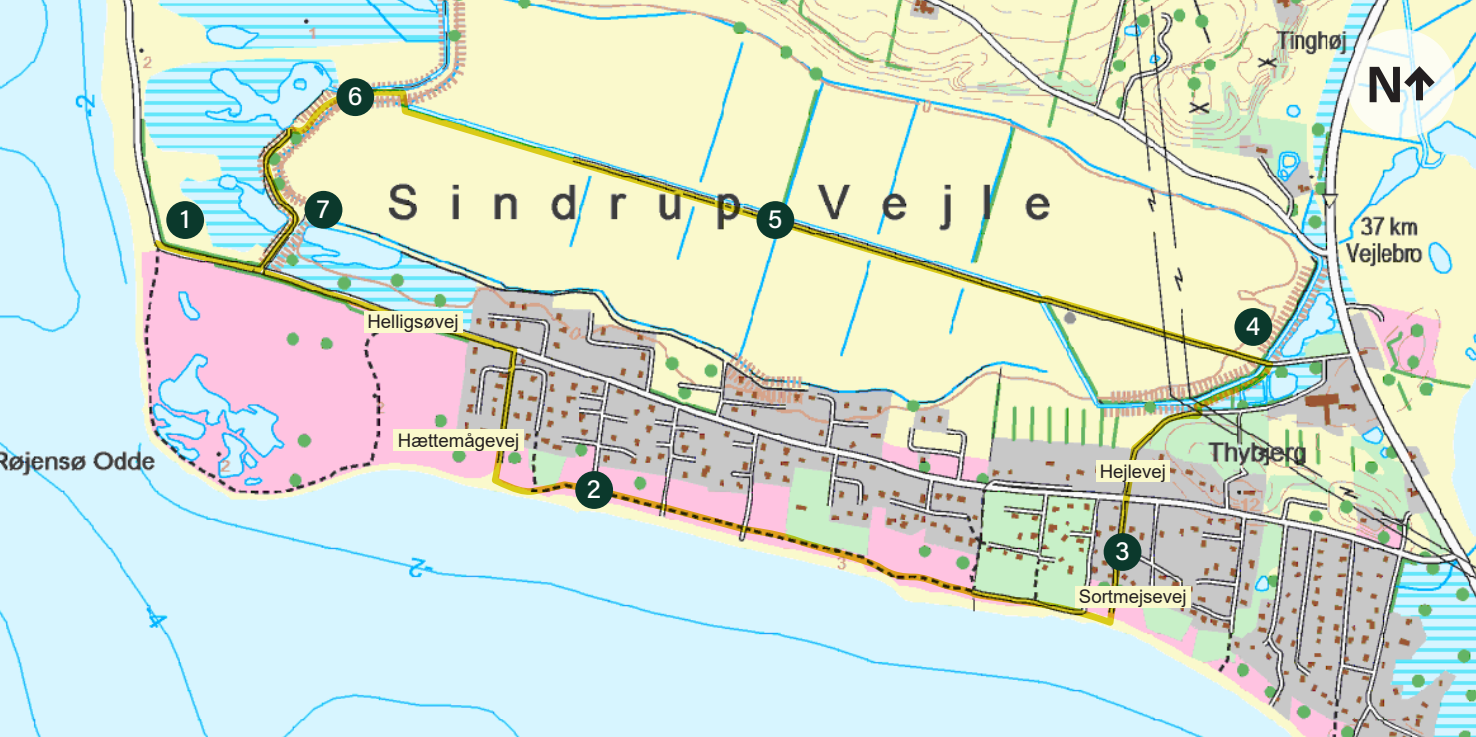
Naturen er åben

SPOR åbner naturen. I samarbejde med danske landmænd, lodsejere og frivillige kræfter byder SPOR velkommen til oplevelser i det åbne landskab. SPOR er trampestier på landbrugsjord i hele Danmark, og du er velkommen til at være med.











For mere information kontakt
SPOR, Axeltorv 3, 1609 København V eller ring 33 39 40 90
www.spor.dk

Region
Nordjylland





Kortsignaturer

 SKOV	 VEJ/MARKVEJ
 BEBYGGELSE	 STI
 BYGNINGER	 GUL RUTE
 SØ/HAV	 1 HENVISNING
 VANDLØB	
 LEVENDE HEGN	



Se efter den gule folderkasse, her starter sporet.



Ruten er på sporet afmærket med gule trekanter på pæle.

Velkommen på sporet

Grundejerforeningen på Helligsø Drag byder dig velkommen på Sindrup Vejle Sporet. Rutens længde 5,7 km.

Grundejerforeningen har varetaget det praktiske arbejde med etablering af sporet. Vi vil gerne takke lodsejere for deres tilladelse til at kunne færdes på deres jord. Der skal også lyde en stor tak til Nordea lokalfonden som har støttet projektet.

1 — Velkommen på sporet

Ved p-pladsen, mod syd ligger Røjensø odde. En spændende botanisk lokalitet. Der er offentlig adgang til området.

2 — Diget

Diget ud mod Nissum Bredning blev anlagt i 1999 for at beskytte sommerhusene mod oversvømmelser. Det har fungeret efter hensigten, da der ikke har været oversvømmelser her efter diget blev lavet.

3 — Gammel jernbane

I 1947 blev der anlagt en sidebane til Thybanen. Banen blev brugt til at køre grus og sten ud fra den grusgravning, der fandt sted i det nuværende sommerhusområde.

Sidesporets ende lå mellem Edderfuglevej og Strandskadevej, og blev nedlagt i 1952–53. Aftryk af de fjernede sveller kan stadig ses på sydsiden af Helligsøvej mellem Solsortvej og hovedvejen.

4 — Kig efter vildt

Der er gode muligheder for at se rådyr og harer i området.

5 — Gammel fjordbund

På den gamle fjordbund i vejlen dyrkes der hvede, havre, majs og hestebønner. Der er ofte store flokke af hjejler i træktiden.

6 — Strandenge

På strandengene mod vest kan man se mange vade- og andefugle. Ofte ses fiskehejre, røddeb, grågæs, gråænder og pipeænder. I januar 2005 var der et gennembrud af diget, hvorved vejlen blev fyldt med vand. Der stod op til 2 meter vand nogle steder i vejlen. Siden er diget blevet forhøjet og forstærket.

7 — Livet i søerne

I søerne på begge sider af diget yngler lille lappedykker og gråstrubet lappedykker. Odderen kan ses her morgen og aften. Se efter odderens veksler mellem søerne, den kan ses som et spor i græsset.

Fiskehejre

Stor, langbenet, langhalset storkefugl (90–100 cm). Grå med sorte vingespids og kanter. Langt, gulligt næb. Yngler i kolonier i skove og plantager ud til søer og fjorde. Søger føde, (fisk, frøer små gnaver og større vandinsekter) i søer og åer samt ved lavvandede fjorde. Ses hele året, men er ret sky.



Hare

Velkendt gnaver med store øjne og meget lange ører. Almindelig i hele landet og særligt knyttet til det åbne kulturlandskab. Pelsen er gråbrun på ryg og sider, og hvid på bugen. Bliver 50–70 cm lang og vejer ca. 4 kg. Får 3–4 kuld killinger om året, med 1–5 unger.

Hvede

Hvede er verdens vigtigste kornart, og en af de mest dyrkede i Danmark. Især i de senere år har den haft stor fremgang på grund af miljøkravene om grønne vintermarker. Akset i toppen har ingen stak, "hår". Hveden bruges til dyrefoder og mel.

